









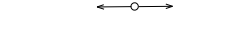


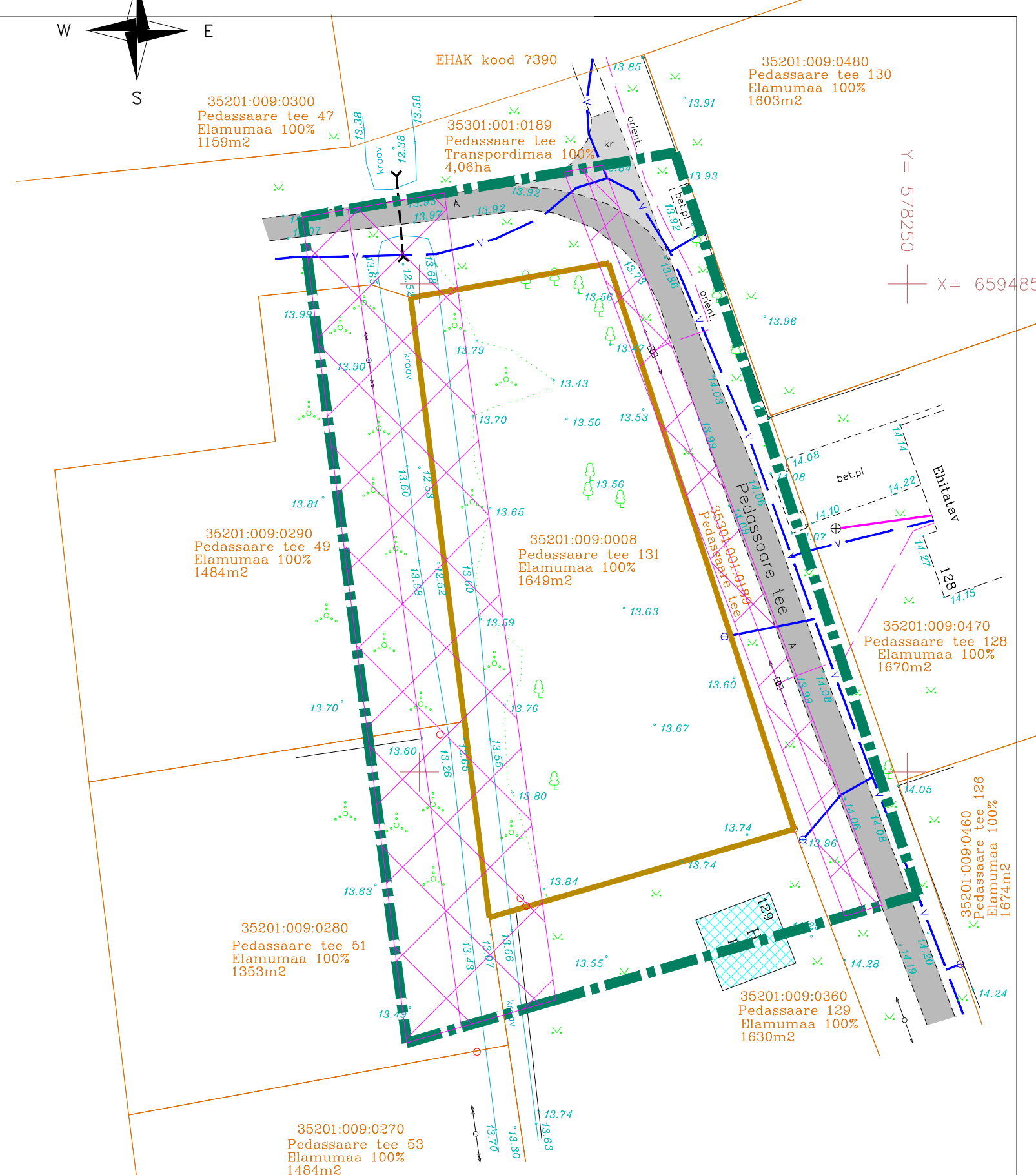



DETAILPLANEERINGU TINGMÄRGID:

-  PLANEERITAVA MAA-ALA PIIR
-  PLANEERITAVA KINNISTU PIIR
-  KINNISTU PIIR
-  ÕIGUSLIKUL ALUSEL PÜSTITATUD HOONED
-  OLEMASOLEV ELEKTRIPAIGALDISE KAITSEVÖÖND 2M JA 10M
-  OLEMASOLEV PINNATUD TEE
-  OLEMASOLEV KILLUSTIKKATTEGA TEE
-  OLEMASOLEV ELEKTRI LIITUMISKILP ELEKTRI POSTI KÜLJES
-  OLEMASOLEV VEETORUSTIK
-  OLEMASOLEV VEETORUSTIKU LIITUMISPUNKT
-  OLEMASOLEV MADALPINGE ÕHULIIN POSTIGA
-  OLEMASOLEV KÕRGEPINGE ÕHULIIN POSTIGA
-  OLEMASOLEV MADALPINGE KAABELLIIN




Koordinaadid L-EST süsteemis

Kõrgused Balti süsteemis

Reeperiks kasutatud geodeetiline punkt PP-KU04 (h=6.415)

Katastriüksuse piirid saadud maa-ametist seisuga jaanuar 2016.a.

<p>Harju maakond Kuusalu vald, Salmistu küla Pedassaare tee 131</p>	Joonise nimetus:	Töö nr.
	<p>Maa-ala plaan tehnovõrkude ja kinnistu piiridega</p>	<p>Leht 1 Lehti 1</p>
<p>TUVAR EHTUS OÜ KOORTI 2-84, TALLINN REG. NR.10350190 EP10350190-0001 TEL. 5101817 kirsiste@hotmail.ee</p>	Geodeet: Priit Kirsiste	Mõõt
	Koostas: Urve Tapper	1 : 500

 <p>RAIVO TABRI ARHITEKTUURI- BÜROO</p> <p>Registrikood 11904035 MTR reg.nr. EEP001917</p> <p>Pärnu mnt 139 C, 11317, Tallinn mob 5340 6087, info@tabri.ee</p>	Joonis:	TUGIPLAAN	Nr.:	2	Mõõtkava:	1:500
	Objekti nimetus:	Salmistu küla Pedassaare tee 131 kinnistu detailplaneering				
Objekti aadress:	Pedassaare tee 131, Salmistu küla, Kuusalu vald, Harjumaa					
Tellijad:	Kuusalu Vallavalitsus					
Töö nr.	Stadium:	Kuupäev:	Volitatud arhitekt 7:	Arhitekt:		
2017-02-15DP	E	04.05.2020	Raivo Tabri	Mihkel Leinsaar		