












TINGMÄRGID

-  DETAILPLANEERINGU ALA PIIR
 -  OL.OL JÕESUU TEE 7 KRUNDI PIIR
 -  OL OL TEHNOVÕRGU KAITSEVÕÕND
 -  OL OL PUURKAEVU SANITAARKAITSEALA 10M
 -  OL OL JUURDESÕIDUTEE - JÕESUU TEE
 -  OL OL SADEMEVEEKRAAV
 -  RANNA VÕI KALDA EHTUSKEELUVÕÕND
LOODUSKAITSESEADUSE § 38 lg 4 p 11
 -  RANNA VÕI KALDA PIIRANGUVÕÕND
 -  OL OL KÕRGHALJASTUS
 -  OL OL MAAPEALNE TULETÕRJEHÜDRANT
 -  TULETÕRJEHÜDRANDI TÕÕRAADIUS 100M
-
- | | |
|-------|---------------------|
| M100% | KRUNDI SIHTOTSTARVE |
| 3609 | PINDALA |

MÄRKUSED

1. Detailplaneeringu alusplaanina on kasutatud A Geo OÜ Maa-ala plaan tehnoorkudega töö nr 21161 (kpv 04.10.2021);

Stuhh arhitektuur oü

Võistluse 21-27, Tallinn, 10132
Reg. nr 12571647
<http://stuhharhitektuur.ee>

Volitatud arhitekt 7 Stina Metsis
stina.metsis@gmail.com
56 669 729

Projekt **DETAILPLANEERING**
Jõesuu tee 7, Valkla küla, Kuusalu vald, HARJUMAA

Tellijä Heigo Metsoja

Joonis **TUGIPLAAN**

Töö nr	2107	Leht	DP-02	Kpv	26.10.21	Mõõt	1:1000
--------	------	------	-------	-----	----------	------	--------