
















TINGMÄRGID

-  planeeringuala piir
 -  katastriüksuse piir
 -  olemasolev haljastus
 -  olemasolev hoone
 -  olemasolev tee
 -  ol ol tehnoõrgu servituut kaitsevööndi ulatuses
 -  juurdepääs krundile
 -  sõidusuunad
 -  kalda ehituskeeluvööndi piir
 -  tee kaitsevööndi piir
 -  kalda piiranguvööndi piir
- Olemasolevad tehnoõrgud:
-  olemasolev veetoru
 -  olemasolev madalpingeõhuliin
 -  olemasolev madalpinge maakaabel
 -  olemasolev sidekanalisatsioon

MÄRKUSED

1. Topo-geodeetilise mõõdistuse teostas Geodeesia 24 OÜ 12.02-20.03.2025, töö nr10357-25. Koordinaadid L-EST '97, kõrguste süsteem: Euroopa kõrgusvõrk EH2000.
2. Planeeringuala piir ühtib Pärtli tee 1 kinnistu katastriüksuse piiriga.
3. Hoonete paiknemine hoonestusalas on põhimõtteline, täpne asukoht selgub ehitusprojektis.
4. Teede, juurdepääsude, parkimise (ja tehnoõrkude) lahendus on põhimõtteline ning täpsustatakse ehitusprojekti koostamise käigus.
5. Haljastuse lahendus on põhimõtteline ja täpsustub ehitusprojektis.



OÜ HENDRIKSON & KO

Raekoja plats 9 | Tartu 51004
+372 7409 800 | dge@dge.ee
www.dge.ee

Registrikood 10269950 | KMKR EE100039285

Asukoht
Kuusalu vald, Harjumaa

Planeeringu koostamise korraldaja
Kuusalu Vallavalitsus

Planeeringu koostamisest huvitatud isik
Goldman OÜ

Planeerimisspetsialist / projektijuht
Malle Alvela

Koostaja
Tiina Born, Malle Alvela

Pärtli tee 1 kinnistu DETAILPLANEERING

Joonise nimetus
Tugiplaan

Mõõtkava Kuupäev
1:500 06.10.25

Töö nr Joonis nr
25005240 3